

Αναρτητέα στο διαδίκτυο
Ε.13.ΟΔ-1.2

Τμήμα
Οικονομικών Υπηρεσιών

Ηράκλειο, 7/2/2012
Αρ. Πρωτ.: 419

ΑΠΟΦΑΣΗ

Ο Πρόεδρος του Δ.Σ του ΠΤΑ Κρήτης

Λαμβάνοντας υπόψη:

1.	Τις διατάξεις: α. του Ν.3852/2010 «Νέα Αρχιτεκτονική της Αυτοδιοίκησης και της Αποκεντρωμένης Διοίκησης - Πρόγραμμα Καλλικράτης» (ΦΕΚ 87/Α' /7-6-2010). β. του ΠΔ 136/2010 «Οργανισμός της Αποκεντρωμένης Διοίκησης Κρήτης». γ. του Ν.2218/94 (Κεφ. Β' περί Περιφερειακών Ταμείων Ανάπτυξης) όπως τροποποιήθηκε και ισχύει σήμερα. δ. της υπ' αριθ. 2141/98 απόφασης του Υπουργού ΕΣΔΔΑ «Κανονισμός Οικονομικής Διοίκησης και Διαχείρισης των ΠΤΑ» (ΦΕΚ 78/Β/4-2-98). ε. της υπ' αριθ. 4683/98 απόφασης του Υπουργού ΕΣΔΔΑ «Κανονισμός Προσωπικού των ΠΤΑ» (ΦΕΚ 140/Β/18-2-98).
2.	Την 35130/739/9-8-2010 απόφαση του Υπουργού Οικονομικών (ΦΕΚ 1291 Β/11-8-2010) με την οποία αναπροσαρμόστηκαν τα χρηματικά ποσά του άρθρου 83 παρ.1 του Ν.2362/95 για την σύναψη δημοσίων συμβάσεων (εκτέλεσης έργων, προμηθειών, παροχής υπηρεσιών) με απευθείας ανάθεση και με συνοπτική διαδικασία (πρόχειρο διαγωνισμό) που ισχύουν για το Δημόσιο.
3.	Το αριθμ. πρωτ. 1776/7-9-2011 έγγραφο του Περιφερειάρχη Κρήτης «Διαχωρισμός και διαχείριση ευρωπαϊκών προγραμμάτων».
4.	Τη με αριθ. 1787/09-09-2011 απόφαση του Περιφερειάρχη Κρήτης «Περί οικονομικής διαχείρισης των Ευρωπαϊκών, Κοινοτικών και Διεθνών Προγραμμάτων».
5.	Τους κανονισμούς της Οικονομικής Διαχείρισης του Προγράμματος OSDDT-MED «Χρήσεις γης και αειφόρος ανάπτυξη περιοχών της Μεσογείου».
6.	Το με αριθ. πρωτ: οικ. 4993/1-09-2010 έγγραφο της Διεύθυνσης ΠΕ.ΧΩ με συνημμένα, την εγκεκριμένη πρόταση, τη σύμβαση του συντονιστή εταίρου με την διαχειριστική αρχή του MED, την επιστολή έγκρισης του προγράμματος και τη σύμβαση μεταξύ των εταίρων του προγράμματος OSDDT-MED
7.	Την 29.3.78/02-09-2010 απόφαση του ΔΣ του ΠΤΑ για το πρόγραμμα OSDDT-MED «Χρήσεις γης και αειφόρος ανάπτυξη περιοχών της Μεσογείου».
8.	Την αρ. πρωτ 4715/8-12-2011 (αρ. πρωτ. ΠΤΑ 4079/12-12-2011) απόφαση του Γενικού Γραμματέα της Αποκεντρωμένης Διοίκησης Κρήτης για την συγκρότηση επιτροπής παραλαβής του προγράμματος.
9.	Την αριθ. πρωτ. 4509/22-11-2011 (Αρ. Πρωτ. ΠΤΑ 3794/23-11-2011) εισήγηση της συντονίστριας του Προγράμματος για ανάθεση του έργου.
10.	Την Αρ. Πρωτ. ΠΤΑ 3794/12-01-2012 προκήρυξη πρόχειρου διαγωνισμού για το

	έργο με τίτλο «Προετοιμασία και Συμμετοχή στην Υλοποίηση των Παραδοτέων και Παροχή Τεχνικής Υποστήριξης των Δραστηριοτήτων του Ευρωπαϊκού Προγράμματος OSDDT-MED Χρήσεις γης και αειφόρος ανάπτυξη περιοχών της Μεσογείου» του προγράμματος OSDDT-MED «Χρήσεις γης και αειφόρος ανάπτυξη περιοχών της Μεσογείου».
11.	Το με αριθ. πρωτ. ΠΤΑ 398/31-01-2012 Πρακτικό της Επιτροπής Αξιολόγησης του ανωτέρω διαγωνισμού.
12.	Την με αριθμ. πρωτ. 398/1-2-2012 Απόφαση Αποδοχής του Πρακτικού της Επιτροπής Αξιολόγησης του Διαγωνισμού από τον Περιφερειάρχη Κρήτης.
13.	Την αριθ. πρωτ. 406/3-2-2011 (Αρ. Πρωτ. ΠΤΑ 419/3-2-2011) εισήγηση της συντονίστριας του Προγράμματος για επανάληψη διεξαγωγής του διαγωνισμού.
14.	Τον προϋπολογισμό του προγράμματος OSDDT-MED «Χρήσεις γης και αειφόρος ανάπτυξη περιοχών της Μεσογείου».
15.	Την ανάγκη υλοποίησης του έργου.

ΑΠΟΦΑΣΙΖΕΙ

Προκηρύσσει εκ νέου πρόχειρο διαγωνισμό με κριτήριο κατακύρωσης την πλέον συμφέρουσα προσφορά, για το έργο με τίτλο «Προετοιμασία και Συμμετοχή στην Υλοποίηση των Παραδοτέων και Παροχή Τεχνικής Υποστήριξης των Δραστηριοτήτων του Ευρωπαϊκού Προγράμματος OSDDT-MED Χρήσεις γης και αειφόρος ανάπτυξη περιοχών της Μεσογείου», προϋπολογιζόμενης συνολικής δαπάνης δεκαεπτά χιλιάδων ευρώ (17.000,00€) συμπεριλαμβανομένου ΦΠΑ, σύμφωνα με τους αναλυτικούς όρους της προκήρυξης που περιγράφονται στα παραρτήματα Α', Β' και Γ', τα οποία αποτελούν αναπόσπαστο μέρος της παρούσας, στα πλαίσια υλοποίησης του ευρωπαϊκού προγράμματος «OSDDT MED - Χρήσεις γης και αειφόρος ανάπτυξη περιοχών της Μεσογείου».

Αντικείμενο του έργου, πιο συγκεκριμένα, αποτελεί η υποστήριξη για την υλοποίηση του φυσικού αντικείμενου των δράσεων του OSDDT MED, προκειμένου να εξεταστούν αφού προσδιοριστούν, εργαλεία παρακολούθησης και μέτρησης των χρήσεων γης, βάσει συγκεκριμένων δεικτών έτσι όπως έχουν καταρτιστεί από τον επικεφαλής εταίρο, να καταγραφούν και να δοκιμαστούν/αξιολογηθούν εργαλεία διαχείρισης του εδάφους σε συγκεκριμένες θεματικές ενότητες, όπως αυτό ορίζεται από την κάθε Συνιστώσα του Προγράμματος και τέλος, να πραγματοποιηθούν ενέργειες παρουσίασης και δημοσιοποίησης των επιμέρους δράσεων, για τις ενέργειες που θα υλοποιηθούν μέσω της κάθε Συνιστώσας.

Ο διαγωνισμός θα γίνει την 24^η Φεβρουαρίου 2012, ημέρα Παρασκευή και ώρα 10:00 π.μ. στο Περιφερειακό Ταμείο Ανάπτυξης Κρήτης, Εφόδου 3 και Μάχης Κρήτης στο Ηράκλειο, ενώπιον της αρμόδιας Επιτροπής, όπως αυτή έχει ορισθεί στην υπ. αριθμ. 339/27-1-2012 Απόφασή μας.

Οι προσφορές κατατίθενται μέχρι την 23^η Φεβρουαρίου 2012, ημέρα Πέμπτη και ώρα 10:00 π.μ. στο Περιφερειακό Ταμείο Ανάπτυξης Κρήτης, Εφόδου 3 και Μάχης Κρήτης, Κτίριο Γ, 2ος Όροφος στο Ηράκλειο. Προσφορές που κατατίθενται μετά την παραπάνω ημερομηνία και ώρα, είναι εκπρόθεσμες και επιστρέφονται.

Ο έλεγχος και η αξιολόγηση των προσφορών γίνεται σε συνεδρίαση της Επιτροπής Διενέργειας του Διαγωνισμού.

Στην επιτροπή θα συμμετέχει και ως τεχνικός εμπειρογνώμονας και η Συντονίστρια του Έργου Αικατερίνη Τσουκαλά.

Δικαίωμα συμμετοχής στο διαγωνισμό έχουν φυσικά ή νομικά πρόσωπα, συνεταιρισμοί και ενώσεις φυσικών προσώπων που δραστηριοποιούνται στο αντικείμενο του έργου.

Κατά τα λοιπά ο διαγωνισμός θα γίνει σύμφωνα με το συνημμένο στη παρούσα παράρτημα.

Πληροφορίες ή διευκρινίσεις σχετικά με τους όρους της προκήρυξης παρέχονται από το Περιφερειακό Ταμείο Ανάπτυξης Κρήτης.

Αρμόδιος υπάλληλος: Γεώργιος Παντελάκης, τηλ.:2810-302464, Φαξ: 2810- 220138.

Πληροφορίες ή διευκρινίσεις για το αντικείμενο του έργου υποβάλλονται στην Αποκεντρωμένη Διοίκηση Κρήτης, Πλατεία Κουντουριώτη , ΤΚ 71202, Ηράκλειο.

Αρμόδιος υπάλληλος: Δάφνη Βολτυράκη τηλ. 2813-404120, φαξ: 2813-404164

Ηλεκτρονικό ταχυδρομείο: d.voltiraki@apdkritis.gov.gr

Ο Πρόεδρος του Δ.Σ του Π.Τ.Α. Κρήτης

Σταύρος Αρναουτάκης

Εσωτ. Διανομή :

Δ/ντης

Τμήμα Β'

Τμήμα Γ'

Τμήμα Δ'

ΠΑΡΑΡΤΗΜΑ Α'

ΓΕΝΙΚΟΙ ΟΡΟΙ ΔΙΑΓΩΝΙΣΜΟΥ

1. ΚΑΤΑΡΤΙΣΗ ΚΑΙ ΥΠΟΒΟΛΗ ΠΡΟΣΦΟΡΩΝ

1.1. Ο χρόνος ισχύος των προσφορών είναι εκατόν είκοσι (120) ημερολογιακές ημέρες, προσμετρούμενες από την επομένη της ημέρας διενέργειας του διαγωνισμού. Προσφορά που ορίζει χρόνο ισχύος μικρότερο του παραπάνω αναφερομένου απορρίπτεται ως **απαράδεκτη**.

1.2. Στο φάκελο κάθε προσφοράς πρέπει να αναγράφονται ευκρινώς:

- Η λέξη ΠΡΟΣΦΟΡΑ.
- Ο πλήρης τίτλος της Υπηρεσίας που διενεργεί τον διαγωνισμό
- Ο αριθμός της διακήρυξης.
- Η ημερομηνία διενέργειας του διαγωνισμού
- Τα στοιχεία του αποστολέα

1.3. Μέσα στον φάκελο προσφοράς τοποθετούνται όλα τα σχετικά με την προσφορά στοιχεία και ειδικότερα τα εξής:

- Στον κυρίως φάκελο τοποθετούνται όλα τα ζητούμενα δικαιολογητικά (Υπεύθυνη δήλωση).

1.4. Τα **τεχνικά στοιχεία** της προσφοράς τοποθετούνται σε χωριστό σφραγισμένο φάκελο μέσα στον κυρίως φάκελο, με την ένδειξη «ΤΕΧΝΙΚΗ ΠΡΟΣΦΟΡΑ» και θα περιλαμβάνουν:

- Έκθεση με περιγραφή της μεθοδολογίας, με την οποία ο προσφέρων θα παράσχει το ζητούμενο έργο, που θα περιλαμβάνει το γενικό πρόγραμμα και το χρονοδιάγραμμα διενέργειας του έργου με κατάτμηση σε επιμέρους δραστηριότητες και πληροφορίες για την ολοκλήρωση του συμβατικού αντικειμένου και τον τρόπο επεξεργασίας των δεδομένων εξαγωγής συμπερασμάτων, σύνταξης των εκθέσεων και τεχνικής υποστήριξης του έργου.
- Οργανόγραμμα της ομάδας έργου, όπου παρουσιάζεται η κατανομή ευθυνών και οι ειδικότητες αυτών.
- Τα βιογραφικά σημειώματα του υποψηφίου και της ομάδας έργου.
- Κατάλογο με τα κυριότερα έργα / έρευνες-μελέτες παρόμοιας φύσης που έχουν αναλάβει. Ο κατάλογος θα αναφέρει το αντικείμενο του έργου / έρευνας-μελέτης, το χρονικό διάστημα παροχής υπηρεσιών, τον εργοδότη.
- Αναφορά περί του συνόλου του προσωπικού και του τεχνικού εξοπλισμού που διαθέτει η επιχείρηση του υποψηφίου.

- 1.5. Τα οικονομικά στοιχεία της προσφοράς, επί ποινή απορρίψεως, τοποθετούνται σε χωριστό σφραγισμένο φάκελο, επίσης μέσα στον κυρίως φάκελο, με την ένδειξη «ΟΙΚΟΝΟΜΙΚΗ ΠΡΟΣΦΟΡΑ».
- 1.6. Οι συμμετέχοντες υποβάλλουν μαζί με την προσφορά τους Υπεύθυνη δήλωση στην οποία θα δηλώνουν ότι:
- i. Η επιχείρηση τους δεν υπόκειται σε τυχόν νομικούς περιορισμούς λειτουργίας,
 - ii. Δεν έχει αποκλεισθεί η συμμετοχή τους σε διαγωνισμό,
 - iii. Δεν έχουν υποπέσει σε σοβαρό παράπτωμα κατά την άσκηση της επαγγελματικής τους δραστηριότητας,
 - iv. Η επιχείρηση είναι ενήμερη ως προς τις υποχρεώσεις της που αφορούν τις εισφορές κοινωνικής ασφάλισης και ως προς τις φορολογικές υποχρεώσεις της
 - v. Η επιχείρηση είναι συνεπής στην εκπλήρωση τόσο των συμβατικών της υποχρεώσεων όσο και των υποχρεώσεών της εν γένει προς το Δημόσιο τομέα,
 - vi. Παραιτούνται από κάθε δικαίωμα αποζημίωσής τους, για οποιαδήποτε απόφαση του Περιφερειακού Ταμείου Ανάπτυξης Κρήτης, ιδίως της αναβολής ή της ακύρωσης του διαγωνισμού, ή της υπαναχώρησης του Περιφερειακού ταμείου Ανάπτυξης Κρήτης
 - vii. Δεν έχουν κάνει ψευδείς ή ανακριβείς δηλώσεις κατά την παροχή πληροφοριών που ζητούνται από την Υπηρεσία.
 - viii. Το ειδικό επάγγελμά τους και το Επιμελητήριο ή άλλη αρμόδια αρχή στην οποία είναι εγγεγραμμένοι τουλάχιστον έξι (6) μήνες πριν από την διενέργεια του διαγωνισμού.
- 1.7. Όλα τα έγγραφα που περιλαμβάνονται στην προσφορά θα πρέπει να υποβάλλονται στην ελληνική γλώσσα ή σε επίσημη μετάφραση, αν πρόκειται για ξενόγλωσσο έγγραφο.
- 1.8. Επισημαίνεται ότι:
- Περιπτώσεις προσφορών που παρουσιάζουν αποκλίσεις από τους όρους της Δ/ξης δεν **θα απορρίπτονται** υπό την προϋπόθεση ότι οι αποκλίσεις αυτές δεν αναφέρονται στους απαράβατους όρους και κρίνονται επουσιώδεις από την αρμόδια Επιτροπή.
 - Η υπέρβαση του χρόνου παράδοσης αποτελεί ουσιώδη απόκλιση και η προσφορά **θα απορρίπτεται**.
 - Διευκρινίσεις που δίνονται από τους προσφέροντες οποτεδήποτε μετά την λήξη χρόνου κατάθεσης των προσφορών τους δεν γίνονται δεκτές και **απορρίπτονται** ως απαράδεκτες.
 - Διευκρινίσεις δίδονται μόνο όταν ζητούνται από την αρμόδια Επιτροπή Διενέργειας του διαγωνισμού, είτε ενώπιων της είτε ύστερα από έγγραφο της Υπηρεσίας Διενέργειας μετά από σχετική γνωμοδότηση της Επιτροπής.

2. ΧΡΟΝΟΔΙΑΓΡΑΜΜΑ ΕΡΓΟΥ

Το έργο λήγει στις **31-5-2013** και ανά συνιστώσα αναλύεται ως εξής:

ΣΥΝΙΣΤΩΣΑ <i>Επικοινωνία - Δημοσιοποίηση</i>	Από την υπογραφή της σύμβασης έως <u>31-5-2013</u>
ΣΥΝΙΣΤΩΣΑ <i>Χρήσεις γης, εργαλεία παρακολούθησης και μέτρησης</i>	Από την υπογραφή της σύμβασης έως <u>1-2-2013</u>
ΣΥΝΙΣΤΩΣΑ <i>Επιχειρησιακά εργαλεία διαχείρισης και σχεδιασμού του εδάφους υπό το πρίσμα της προστασίας του εδάφους</i>	Από την υπογραφή της σύμβασης έως <u>1-11-2012</u>

3. ΠΑΡΑΔΟΣΗ - ΠΑΡΑΛΑΒΗ

Το έργο θα παραληφθεί από Τριμελή Επιτροπή που έχει οριστεί για τον σκοπό αυτό. Ο ανάδοχος υποχρεούται σε παρουσίαση του έργου του στην Επιτροπή Παραλαβής με την ολοκλήρωσή του αλλά και όποτε αυτό του ζητηθεί. Η Επιτροπή οφείλει μέσα σε 5 εργάσιμες μέρες να διατυπώσει τις απόψεις της. Εφόσον παρέλθουν πέντε (5) εργάσιμες μέρες από την υποβολή του αντικειμένου χωρίς το αρμόδιο όργανο παρακολούθησης του έργου να διατυπώσει εγγράφως παρατηρήσεις προς τον Ανάδοχο, το αντικείμενο θεωρείται αποδεκτό. Εφόσον υπάρχουν παρατηρήσεις, ο Ανάδοχος υποχρεούται να συμμορφωθεί στις παρατηρήσεις αυτές μέσα σε χρονικό διάστημα πέντε (5) εργάσιμων ημερών. Για την οριστική παραλαβή συντάσσεται σχετικό πρωτόκολλο. Μέχρι την παραπάνω έγκριση, τυχόν παρατηρήσεις θα πρέπει να ληφθούν υπόψη από τον Ανάδοχο, για την τελική διαμόρφωση των παραδοτέων εντός πέντε (5) ημερών.

4. ΤΡΟΠΟΣ ΠΛΗΡΩΜΗΣ

Η αμοιβή του αναδόχου θα καταβάλλεται σταδιακά, μετά το πέρας κάθε εξαμήνου με βάση την πορεία υλοποίησης του Προγράμματος και ειδικότερα έπειτα από την παραλαβή και πιστοποίηση (από την Επιτροπή που έχει συσταθεί για το λόγο αυτό) των παραδοτέων και λοιπών υποχρεώσεων του αναδόχου κατά τη διάρκεια κάθε εξαμήνου. Η αποπληρωμή της συνολικής αμοιβής θα πραγματοποιηθεί μετά το πέρας του Προγράμματος και την ολοκλήρωση του Έργου.

5. ΚΡΙΣΕΙΣ ΑΠΟΤΕΛΕΣΜΑΤΩΝ ΔΙΑΓΩΝΙΣΜΟΥ

Η Αναθέτουσα Αρχή, διατηρεί το δικαίωμα:

- α) Να ανακαλέσει την προκήρυξη και να ακυρώσει το αποτέλεσμα πριν ή μετά την κατακύρωσή του, αν συντρέχει παραβίαση κείμενων διατάξεων, η οποία επηρεάζει το αποτέλεσμα του διαγωνισμού, εφόσον δεν μπορεί η παραβίαση να επανορθωθεί με εφαρμογή της επόμενης περίπτωσης.
- β) Να ακυρώσει εν μέρει και να επαναλάβει τη διαδικασία ή να αναμορφώσει το αποτέλεσμα της, αν διαπιστωθεί ότι έγιναν σφάλματα και παραλείψεις που επηρεάζουν το αποτέλεσμα του διαγωνισμού.
- γ) Να ακυρώσει το αποτέλεσμα αν ο συναγωνισμός δεν είναι επαρκής.
- δ) Να ανακαλέσει την προκήρυξη αν δεν επιθυμεί πλέον την εκπόνηση της μελέτης ή να μην εγκρίνει το αποτέλεσμα εάν κριθεί ασύμφορο για τον κύριο του έργου ή να επαναπροκηρύξει το διαγωνισμό με τροποποίηση των αρχικών όρων.

6. ΚΑΤΑΡΤΙΣΗ ΚΑΙ ΥΠΟΓΡΑΦΗ ΣΥΜΒΑΣΗΣ

Μετά την ανακοίνωση της κατακυρωτικής απόφασης καταρτίζεται η σχετική Σύμβαση, η οποία ρυθμίζει όλες τις λεπτομέρειες για την εφαρμογή της Κατακύρωσης.

Η Σύμβαση, που περιλαμβάνει, λεπτομερώς όλους τους όρους και τις προϋποθέσεις για την υλοποίηση του Έργου καθώς και τα δικαιώματα και τις υποχρεώσεις των συμβαλλομένων μερών, **καταρτίζεται με βάση την κατακυρωτική απόφαση, την προκήρυξη και την προσφορά, κατά φθίνουσα σειρά ιεραρχίας και κατισχύει αυτών πλην καταδύλων ή παραδρομών.**


Για τις ανάγκες κατάρτισης των ειδικών όρων και λεπτομερειών της Σύμβασης, ο Ανάδοχος θα συνεργαστεί με την Αναθέτουσα Αρχή.

Μετά την ολοκλήρωση του εγγράφου της Σύμβασης και μέσα σε χρονικό διάστημα πέντε (5) ημερών ο Ανάδοχος υποχρεούται να προσέλθει για την υπογραφή της Σύμβασης, προσκομίζοντας:

- τα έγγραφα νομιμοποίησης του προσώπου που θα υπογράψει τη Σύμβαση στην περίπτωση που ο Ανάδοχος είναι εταιρεία ή συνεταιρισμός ή ένωση προσώπων ή κοινοπραξία,
- Πιστοποιητικό που εκδίδεται από αρμόδια, κατά περίπτωση, Αρχή από το οποίο να προκύπτει ότι είναι ενήμερος ως προς τις υποχρεώσεις του που αφορούν τις εισφορές κοινωνικής ασφάλισης (ασφαλιστική ενημερότητα) και ως προς τις φορολογικές υποχρεώσεις του (φορολογική ενημερότητα).
- Πιστοποιητικό του οικείου Επιμελητηρίου με το οποίο θα πιστοποιείται η εγγραφή του σε αυτό και το ειδικό επάγγελμά του ή βεβαίωση άσκησης επαγγέλματος από αρμόδια αρχή που θα έχει εκδοθεί το πολύ έξι (6) μήνες πριν από την διενέργεια του διαγωνισμού.
- Εγγυητική επιστολή σύμφωνα με τα παρακάτω οριζόμενα.

Σε περίπτωση αδυναμίας προσκόμισης των ανωτέρω εντός της άνω προθεσμίας από την πλευρά του αναδόχου, η υπηρεσία προχωρεί σε κατακύρωση του έργου στον συμμετέχοντα με την επόμενη συμφερότερη προσφορά.

7. ΕΓΓΥΗΣΕΙΣ



- 7.1. Οι εγγυήσεις εκδίδονται από πιστωτικά ιδρύματα ή άλλα νομικά πρόσωπα που λειτουργούν νόμιμα στα κράτη μέλη της Ευρωπαϊκής Ένωσης και έχουν σύμφωνα με τα ισχύοντα το δικαίωμα αυτό. Τα αντίστοιχα έγγραφα των εγγυήσεων αν δεν είναι διατυπωμένα στην Ελληνική γλώσσα θα συνοδεύονται από επίσημη μετάφραση.
- 7.2. Για την καλή εκτέλεση των όρων της Σύμβασης οι προμηθευτές είναι υποχρεωμένοι κατά την υπογραφή της σύμβασης να καταθέτουν εγγυητική επιστολή που να καλύπτει το 10% της συνολικής αξίας του έργου **χωρίς Φ.Π.Α.** Επισημαίνεται ότι ο χρόνος ισχύος της εγγυητικής επιστολής καλής εκτέλεσης της προς υπογραφή σύμβασης πρέπει να είναι αορίστου χρόνου, δηλαδή θα ισχύει μέχρι επιστροφής της στην Τράπεζα. Η εγγυητική αυτή επιστρέφεται με την ολοκλήρωση του έργου και την οριστική παραλαβή του.

Π Α Ρ Α Ρ Τ Η Μ Α Β'

ΑΝΤΙΚΕΙΜΕΝΟ - ΤΕΧΝΙΚΕΣ ΠΡΟΔΙΑΓΡΑΦΕΣ

Α) ΠΕΡΙΓΡΑΦΗ ΤΟΥ ΣΧΕΔΙΟΥ OSDDT - ΠΡΟΓΡΑΜΜΑ MED

Ο γενικός στόχος του Προγράμματος OSDDT (Occupation des Sols et Développement Durable du Territoire sur l'Arc Méditerranéen, Χρήσεις γης και αειφόρος ανάπτυξη περιοχών της Μεσογείου), το οποίο εγγράφεται στους στόχους του Προγράμματος MED, εστιάζει στην ανάπτυξη εργαλείων, τα οποία θα εξετασθούν στα πλαίσια του προγράμματος μέσα από πιλοτικές δράσεις προκειμένου να εκτιμηθεί το θέμα των χρήσεων γης.

Μέσω του εν λόγω εταιρικού σχήματος θα επιδιωχθεί η ανάπτυξη κοινών επιχειρησιακών ρυθμίσεων και εργαλείων ώστε να εξασφαλισθεί ο συντονισμός και να επιτευχθεί η συνοχή δημόσιων πολιτικών σχετικών με την εποπτεία των χρήσεων γης και την προστασία του περιβάλλοντος, δεδομένης της έντασης της ανθρωπογενούς δραστηριότητας στην εδαφική περιοχή του MED.

Τον συντονισμό έχει αναλάβει η επικεφαλής του προγράμματος Επαρχία του Τορίνο, ενώ οι υπόλοιποι 5 εταίροι είναι η Νομαρχία Hérault (Γαλλία), η Επαρχία Ternie (Ιταλία), η Περιφέρεια Murcie (Ισπανία), η Μάλτα και η Κρήτη (Αποκεντρωμένη Διοίκηση Κρήτης).

Η βασική ιδέα του προγράμματος είναι να προωθηθούν τρόποι διακυβέρνησης, διαχείρισης και σχεδιασμού του χώρου σε συνάφεια με τις πολιτικές αειφόρου ανάπτυξης. Να τεθούν σε σύγκριση και να μελετηθούν οι προσεγγίσεις που χρησιμοποιούνται από κάθε εταίρο, να εξετασθούν σε διαφορετικές συνθήκες ώστε να είναι μετρήσιμη η αποτελεσματικότητά τους και να καταρτιστεί ένας κατάλογος κριτηρίων για μια αποτελεσματική διαχείριση ή/και μια περιορισμένη χρήση των εδαφών, κριτήρια χρήσιμα για το σύνολο του ευρωπαϊκού εδάφους.

Α. Οι Δράσεις του Σχεδίου/Προγράμματος OSDDT (MED)

Συνιστώσες (Components/Composantes)

Συνιστώσα 0 - Προπαρασκευαστικές δράσεις

Συνιστώσα 1 - Επικοινωνία - Δημοσιοποίηση

Συνιστώσα 2 - Διαχείριση - Συντονισμός έργου

Συνιστώσα 3 - Χρήσεις γης, εργαλεία παρακολούθησης και μέτρησης

Συνιστώσα 4 - Επιχειρησιακά εργαλεία διαχείρισης και σχεδιασμού του εδάφους υπό το πρίσμα της προστασίας του εδάφους

Αναλυτική περιγραφή Δράσεων Συνιστώσας 1, 3 και 4

ΣΥΝΙΣΤΩΣΑ 1

ΕΠΙΚΟΙΝΩΝΙΑ - ΔΗΜΟΣΙΟΠΟΙΗΣΗ

- **ΦΑΣΗ 1 - Δράσεις ευαισθητοποίησης/διάδοσης**

Δράσεις ευαισθητοποίησης/διάδοσης σχετικά με τα θέματα ενασχόλησης του προγράμματος, με σκοπό να αναδειχθεί και να γίνει διάχυση της προτεινόμενης επιχειρηματολογίας καθώς και των αποτελεσμάτων του προγράμματος.

Οι προβλεπόμενες δράσεις υποστήριξης της επικοινωνίας, εστιάζουν σε διάφορους τρόπους πολυσυμμετοχικής επικοινωνίας και μεταξύ άλλων αφορούν ημερίδες, συνέδρια, συναντήσεις εργασίας για παρουσίαση του σχεδίου, των προτεινόμενων επιχειρησιακών εργαλείων, των επιχειρούμενων δοκιμών, των «καλών πρακτικών» που αναδεικνύονται, των μεθοδολογιών, των αποτελεσμάτων.

- **ΦΑΣΗ 2 - Δράσεις κεφαλαιοποίησης/διαβούλευσης**

Οι διάφοροι εμπλεκόμενοι (στην θεματολογία του Προγράμματος) φορείς, όπως ΟΤΑ, περιβαλλοντικές οργανώσεις, σωματεία, φορείς της τοπικής οικονομίας, θα συμμετέχουν σε συναντήσεις διαβούλευσης με αντικείμενο και θέμα παρουσίασης τους στόχους του σχεδίου, τη λίστα δεικτών που έχει οριστεί για δοκιμή με στόχο τη βέλτιστη μορφή των χρήσεων γης, τα επιχειρησιακά εργαλεία, τα αναμενόμενα αποτελέσματα. Οι εν λόγω φορείς θα έχουν τη δυνατότητα να συμμετέχουν σε πιλοτική δράση, η οποία προβλέπεται (Συνιστώσα 4).

ΣΥΝΙΣΤΩΣΑ 3

ΧΡΗΣΕΙΣ ΓΗΣ, ΕΡΓΑΛΕΙΑ ΠΑΡΑΚΟΛΟΥΘΗΣΗΣ ΚΑΙ ΜΕΤΡΗΣΗΣ

- **ΦΑΣΗ 1 - Παρουσίαση - σύγκριση εργαλείων και μεθοδολογίες**

Προβλέπεται ανάλυση σε τρεις άξονες: νομοθετικό, αρμοδιοτήτων, θεμάτων παρακολούθησης και τεχνικών μέτρησης (θεσμικοί φορείς με αυτήν την αρμοδιότητα) των χρήσεων γης.

Καταγραφή των νομοθετικών «εργαλείων» (εφαρμογή σε εθνικό, περιφερειακό, τοπικό επίπεδο) σχετικά με τις τεχνικές παρακολούθησης και μέτρησης των χρήσεων γης. Καταγραφή των θεσμικών οργάνων που ασκούν παρακολούθηση και των μεθόδων που χρησιμοποιούνται από τους διάφορους εταίρους.

Η μελέτη (για την οποία υπεύθυνος είναι ο εταίρος της επαρχίας του Τορίνο) θα πραγματοποιηθεί μέσω ενός «πλέγματος» που θα επιτρέπει την τεχνική ανάλυση των εργαλείων που εφαρμόζονται (λογισμικό, τυπολογία δεδομένων, πηγές πληροφόρησης, κλίμακα εργασίας, κλπ) και των περιορισμών των αποτελεσμάτων που επιτυγχάνονται.

- **ΦΑΣΗ 2 - Αναλυτικοί δείκτες**

Βάσει των αποτελεσμάτων της προηγούμενης φάσης, θα γίνει μία λίστα από δείκτες η χρήση των οποίων θα επιτρέπει τη βέλτιστη χρήση του εδάφους. Οι δείκτες αυτοί θα δοκιμαστούν σε σχέση με τα καταγεγραμμένα επιχειρησιακά εργαλεία της Συνιστώσας 4 «Επιχειρησιακά εργαλεία», στη Φάση 1. Η ανάλυση των αποτελεσμάτων έπειτα από τη δοκιμή που θα γίνει για κάθε δείκτη, θα πραγματοποιηθεί από τον Επικεφαλής εταίρο

του Σχεδίου (επαρχία TORINO). Αναλόγως με τα αποτελέσματα, κάθε δοκιμή θα τροποποιηθεί αντίστοιχα ενώ θα γίνει αντίστοιχη προσαρμογή των δεικτών σε σχέση και με την απόδοση των παρατηρούμενων αποτελεσμάτων.

• **ΦΑΣΗ 3 - Τελικοί αναλυτικοί δείκτες και οδηγός χρήσης**

Τελική μορφή της λίστας των δεικτών, βάσει των δοκιμών που αφορούν στην αναζήτηση της βέλτιστης χρήσης του εδάφους. Πρόκειται να διαμορφωθούν 5 δείκτες ώστε να διευκολυνθεί η πληροφόρηση/ενημέρωση των τοπικών θεσμικών οργάνων με αρμοδιότητα σε θέματα χρήσεων γης.

ΔΕΙΚΤΕΣ ΟΙ ΟΠΟΙΟΙ ΘΑ ΠΡΕΠΕΙ ΝΑ ΠΡΟΣΔΙΟΡΙΣΤΟΥΝ/ΕΞΕΤΑΣΘΟΥΝ

1^η κατηγορία : Δείκτες σχετικοί με την ποσότητα χρήσεων γης ανάλογα τον τύπο χρήσης

Ορισμός της χρήσης γης: Όλες οι χρήσεις γης που δεν είναι φυσικές ή των οποίων η σκοπιμότητα δεν είναι η παραγωγή βιομάζας (Ευρωπαϊκή Υπηρεσία Περιβάλλοντος, ΕΕΑ, 2004).

1^{ος} ΔΕΙΚΤΗΣ

(Συνολικά εκμεταλλεύσιμη αστική-οικιστική επιφάνεια/συνολική επιφάνεια αναφοράς)*100 (%)

Συνολικά εκμεταλλεύσιμη αστική-οικιστική επιφάνεια νοείται: κτίρια, αθλητικές εγκαταστάσεις, εργοτάξια, ορυχεία, μεταλλεία, χώροι στάθμευσης και οδικό δίκτυο. Ο δείκτης αυτός δείχνει το ποσοστό της συνολικά εκμεταλλεύσιμης γης στο εσωτερικό μίας επιφάνειας αναφοράς, όπως για παράδειγμα η επιφάνεια μίας Κοινότητας ή μίας Επαρχίας.

2^{ος} ΔΕΙΚΤΗΣ

Ένταση του επιπέδου εκμετάλλευσης εδάφους/γης (%)

Εκμεταλλεύσιμη επιφάνεια ανάμεσα σε δύο δεδομένες χρονικές στιγμές με αναφορά στον προϋπάρχοντα οικιστικό ιστό (για παράδειγμα 1990-2000, 2000-2006, 1990-2006).

3^{ος} ΔΕΙΚΤΗΣ

Μέσος ετήσιος ρυθμός ανάπτυξης της εκμεταλλεύσιμης γης (%)

Επιτρέπει τη μέτρηση του μέσου επιπέδου εκμετάλλευσης γης τη δεδομένη χρονική στιγμή.

4^{ος} ΔΕΙΚΤΗΣ

Εκμετάλλευση εύφορης γης (%) δηλαδή μέτρηση της εκμεταλλεύσιμης εύφορης γης στην επιφάνεια αναφοράς X 100

Δείκτης που επιτρέπει τη μέτρηση της ποσότητας εκμεταλλεύσιμων εδαφών μέσα στις ζώνες με έντονη δυναμική ως αγροτική γη.

5^{ος} ΔΕΙΚΤΗΣ

Εκμετάλλευση γης με υψόμετρο (%)

Δείκτης που μετράει την εξέλιξη του επιπέδου της εκμετάλλευσης εδαφών βάσει του επιπέδου υψόμετρου.

6^{ος} ΔΕΙΚΤΗΣ

Εκμεταλλεύσιμη γη ανά κάτοικο σε (%), εκφρασμένη σε μ2 ανά κάτοικο

Δείκτης που δηλώνει τη σχέση εκμεταλλεύσιμης επιφάνειας γης και τον πληθυσμό που διαμένει στην εν λόγω περιοχή.

7^{ος} ΔΕΙΚΤΗΣ

Δείκτης περιβαλλοντικής προστασίας σε (%). Εκφράζεται σε μ2 εκμεταλλεύσιμης γης / προστατευόμενη περιοχή, ζώνης

Δείκτης που δηλώνει το ποσοστό της εκμεταλλεύσιμης γης σε προστατευόμενες περιοχές/ζώνες (εθνικά πάρκα, NATURA 2000, κλπ), στο εσωτερικό μίας ζώνης αναφοράς.

8^{ος} ΔΕΙΚΤΗΣ

Χάρτης φυσικών κινδύνων σε περίπτωση οικοδομικής δραστηριότητας

Δηλώνει την πιθανότητα οικοδομικής δραστηριότητας σε δεδομένη εδαφική περιοχή υπολογίζοντας τους κινδύνους που σχετίζονται με την ύπαρξη πρηνών, καθώς και σε σχέση με τον προσανατολισμό (έκθεση, υψόμετρο), την γειτνίαση με οδικό δίκτυο και τις οικιστικές ζώνες.

9^{ος} ΔΕΙΚΤΗΣ

Δείκτης τεχνολογικών κινδύνων.

2^η κατηγορία: μέτρηση διασποράς/sprawl

Διασπορά/sprawl, δηλώνει την επέκταση, τη διεξόδυση της δόμησης στην εξοχή, νέων χωριών/κεφαλοχωριών, εμπορικών ή βιομηχανικών πόλων, νέων δραστηριοτήτων που εξαπλώνονται σε αγροτικές περιοχές (Romano 2003)

1^{ος} ΔΕΙΚΤΗΣ

Δείκτης εξάπλωσης της δόμησης

Αφορά στη μεθοδολογία που επιτρέπει να ταυτοποιηθούν οι περιοχές, οι οποίες, κατά τη διάρκεια συγκεκριμένης χρονικής περιόδου, έχουν ιδιαίτερα επηρεαστεί από το φαινόμενο της εξάπλωσης, υπολογίζοντας τα «*Hots spots*» (κύρια σημεία).

Τα «*Hots spots*» θεωρούνται ως σημεία αναφοράς, αφετηρία, για μελλοντική οικιστική εξάπλωση.

Η μεθοδολογία προβλέπει μία διπλή προσέγγιση: την ανάλυση της οικιστικής/αστικής πυκνότητας ανά επίπεδο πυκνότητας και τη μέτρηση της δημιουργίας/καθιέρωσης νέων πυρήνων οικοδομικής δραστηριότητας μέσα σε μη οικιστικές ζώνες.

Αναφορικά με τη μεθοδολογία θα υπάρχουν δύο στάδια: Καθορίζονται αρχικά οι οικιστικά σταθεροποιημένες ζώνες (πυκνή δόμηση) και στη συνέχεια, οι λεγόμενες μεταβατικές ζώνες (δηλαδή οι συνδεδεμένες με τις προηγούμενες ζώνες, που χαρακτηρίζονται από ένα αστικό ιστό με μεγάλο πλέγμα).

Η ταυτοποίηση αυτών των δύο τύπων ζωνών επιτρέπει να οριστούν αστικές/οικιστικές μορφολογίες που αντιστοιχούν σε ζώνες οικιστικά σταθεροποιημένες και σε μεταβατικές ζώνες μεταβολής.

Σε τρίτο στάδιο, θα ταυτοποιηθούν οι νέοι πυρήνες δόμησης εκτός των δύο προηγούμενων ζωνών.

2^{ος} ΔΕΙΚΤΗΣ

Δείκτης εξάπλωσης/διάχυσης (sprawl)

Πρόκειται για τον αριθμό οικιστικών πυρήνων μέσα σε ελεύθερες ζώνες (δηλαδή εκτός ζωνών περίπτωσης 1 και 2) και των αντίστοιχων επιφανειών τους.

3η κατηγορία: Κατακερματισμός

Αποτελεί κρίσιμη προϋπόθεση που σχετίζεται με τις μετατροπές της βασικής δομής του τοπίου (Oliveri, 2009).

Δείκτης οικιστικού κατακερματισμού (Urban Fragmentation Index), κατακερματισμός που οφείλεται στην αύξηση των αγροτεμαχίων που οικοδομήθηκαν.

Δείκτης κατακερματισμού υποδομών (Infrastructure Fragmentation Index), κατακερματισμός που οφείλεται στην αύξηση των λωρίδων κυκλοφορίας.

SFI => UFI+IFI (κατακερματισμός της εδαφικής περιοχής οφειλόμενος στους δείκτες UFI και IFI)+ οικιστική πυκνότητα, που υποδεικνύει τον ολικό κατακερματισμό του χώρου αναφοράς (συνδυασμός δόμησης και οδικού δικτύου).

Δείκτης σχήματος και συμπίεσης, ο οποίος προσμετράει τη σχέση ανάμεσα στην περίμετρο ενός οικιστικού πεδίου και την επιφάνεια αυτής της περιοχής, σε αναλογία με έναν κύκλο ο οποίος έχει την ίδια επιφάνεια με την περιοχή αναφοράς. Ο ιδανικός δείκτης πλησιάζει την μονάδα (1). Πρόκειται για έναν συντελεστή.

ΣΥΝΙΣΤΩΣΑ 4

ΕΠΙΧΕΙΡΗΣΙΑΚΑ ΕΡΓΑΛΕΙΑ ΔΙΑΧΕΙΡΙΣΗΣ ΚΑΙ ΣΧΕΔΙΑΣΜΟΥ ΤΟΥ ΕΔΑΦΟΥΣ ΥΠΟ ΤΟ ΠΡΙΣΜΑ ΤΗΣ ΠΡΟΣΤΑΣΙΑΣ ΤΟΥ ΕΔΑΦΟΥΣ

- **ΦΑΣΗ 1 - Καταγραφή των επιχειρησιακών εργαλείων**

Καταγραφή των χρησιμοποιούμενων από τους εταίρους επιχειρησιακών εργαλείων στα εξής θέματα: καταπολέμηση της εξάπλωσης των αστικών περιοχών, εξασφάλιση αειφόρου διαχείρισης οδικών δραστηριοτήτων, εξασφάλιση αειφόρου διαχείρισης των μεταφορών και της κινητικότητας, προστασία γεωργικών εκτάσεων και πόρων στην αστική περιφέρεια, προστασία γης και διατήρηση φυσικών πόρων σε αστικές και περιφερειακές περιοχές, προστασία βιοποικιλότητας, προστασία φυσικού τοπίου, επαναπροσδιορισμός βιομηχανικών εκτάσεων, ενσωμάτωση και ολοκλήρωση πολιτικών χρήσεων γης και εγγράφων αστικού σχεδιασμού υποστηρίζοντας τη διατήρηση των εδαφών, πληροφόρηση για τη διατήρηση των εδαφών.

- **ΦΑΣΗ 2 - Δοκιμή των επιχειρησιακών εργαλείων και αποτελέσματα**

Έλεγχος της καταλληλότητας και συνάφειας των προτεινόμενων επιχειρησιακών εργαλείων μέσω δοκιμής, η οποία αφορά στη διερεύνηση των προωθούμενων πρακτικών υποβάλλοντας τις σε αξιολόγηση σε σχέση με τη λίστα από δείκτες της Συνιστώσας 3.

Υπό αυτή την έννοια, οι δοκιμές παρουσιάζονται ως διάδοση τεχνογνωσίας και αξιολόγηση των πρακτικών. Τα δε αποτελέσματα θα αξιολογηθούν αναφορικά με τις επιδόσεις που επιτεύχθηκαν και την πιθανότητα βελτίωσής τους σε επίπεδο περιορισμού της κατανάλωσης του εδάφους.

B. ΑΝΤΙΚΕΙΜΕΝΟ - ΠΡΟΔΙΑΓΡΑΦΕΣ ΤΟΥ ΕΡΓΟΥ ΤΗΣ ΥΠΟΣΤΗΡΙΞΗΣ ΤΟΥ ΠΡΟΓΡΑΜΜΑΤΟΣ OSDDT MED

Το φυσικό αντικείμενο του Προγράμματος OSDDT MED επικεντρώνεται στις προαναφερόμενες Συνιστώσες, **για τις οποίες θα πρέπει να γίνει συλλογή, ανάλυση και επεξεργασία των ζητούμενων στοιχείων.**


Για κάθε μία από τις προαναφερόμενες και με αριθμό 1, 3 και 4, Συνιστώσες, ο τεχνικός σύμβουλος θα υλοποιήσει το έργο της προετοιμασίας και της συμμετοχής στην υλοποίηση των παραδοτέων υποστηρίζοντας το έργο της Αποκεντρωμένης Διοίκησης Κρήτης που συμμετέχει στο Πρόγραμμα OSDDT ως εταίρος μέσω της Διεύθυνσης Περιβάλλοντος και Χωρικού Σχεδιασμού. Ειδικότερα, θα πραγματοποιήσει το έργο της υποστήριξης για την υλοποίηση του φυσικού αντικείμενου των δράσεων του OSDDT MED, προκειμένου η Υπηρεσία να ανταποκριθεί στις απαιτήσεις των Δράσεων, όπως αυτές αναλυτικά περιγράφονται για κάθε μία από τις Συνιστώσες 1, 3 και 4.

Λαμβάνοντας υπόψη τα όσα παρουσιάζονται ανά Συνιστώσα και Φάση, ειδικότερα, ζητείται από τον Τεχνικό Σύμβουλο η πραγματοποίηση του έργου της **συλλογής και κατάλληλης επεξεργασίας στοιχείων και του υπολογισμού δεικτών που απαιτούνται από τον Επικεφαλής Εταίρο,** τα οποία και αποτελούν τα παραδοτέα για την **Συνιστώσα 3** και την **Συνιστώσα 4.**

Για την **Συνιστώσα 1** «Επικοινωνία-Δημοσιοποίηση», ως Έργο νοείται η **υποστήριξη** της Αποκεντρωμένης Διοίκησης Κρήτης, η οποία συμμετέχει ως εταίρος στο Πρόγραμμα μέσω της Διεύθυνσης Περιβάλλοντος και Χωρικού Σχεδιασμού **στην πραγματοποίηση των διαδικασιών επικοινωνίας και δημοσιοποίησης του σχεδίου, με τη συμμετοχή στην υλοποίηση των δράσεων επικοινωνίας,** όπως αυτές αναλυτικά περιγράφονται στην εν λόγω Συνιστώσα.

Στο πλαίσιο της ορθής υλοποίησης των δράσεων του Προγράμματος, τα ζητούμενα παραδοτέα θα δίνονται στην Αγγλική ή/και στην Γαλλική γλώσσα ενώ τα παραδοτέα δεδομένα θα είναι στην ελληνική γλώσσα και στις δύο επίσημες γλώσσες, αγγλικά και γαλλικά.

Το πλήρες κείμενο της πρότασης του Σχεδίου/Προγράμματος OSDDT MED στη γαλλική γλώσσα, προκειμένου να ληφθεί υπόψη από τους ενδιαφερομένους, μπορεί να παραληφθεί από την Αποκεντρωμένη Διοίκηση Κρήτης, Πλατεία Κουντουριώτη, ΤΚ 71307, Ηράκλειο, από την κα Δάφνη Βολτυράκη τηλ. 2813-404120, φαξ: 2813-404164.



Ειδικότερα, ζητείται από τον Τεχνικό Σύμβουλο το έργο της συλλογής και επεξεργασίας στοιχείων, καταγραφή υφιστάμενης κατάστασης, σε μορφή ερωτηματολογίων, τεχνικών δελτίων ή/και σχετικής έκθεσης, που ζητούνται από τον Επικεφαλής Εταίρο. Επιπλέον, κατά την διάρκεια υλοποίησης του Προγράμματος και έως τη λήξη αυτού:

- Ο Τεχνικός Σύμβουλος κατά περίπτωση και ανάλογα τις ανάγκες, θα πρέπει να επικοινωνεί και να συνεργάζεται με ΟΤΑ, Υπηρεσίες, Οργανισμούς, Επιστημονικούς/Τεχνικούς και λοιπούς Φορείς.
- Το έργο εκτός από τη συλλογή, ανάλυση και καταγραφή δεδομένων, θα αφορά στην υποστήριξη της Διεύθυνσης Περιβάλλοντος και Χωρικού Σχεδιασμού της Αποκεντρωμένης Διοίκησης Κρήτης κατά τη σύνταξη και υποβολή των τεχνικών εκθέσεων στον Συντονιστή του Σχεδίου/Προγράμματος, την Εθνική Αρχή Πληρωμής και τη JTS. Η σύνταξη και υποβολή εκθέσεων με την υποστήριξη του Τεχνικού Συμβούλου θα αφορά κάθε φορά στις περιόδους, έτσι όπως αυτές ορίζονται από τον Συντονιστή Εταίρο του Προγράμματος έως και το τέλος του Προγράμματος.
- Σε τακτά διαστήματα και ανάλογα με τις υποχρεώσεις που προκύπτουν από την εξέλιξη της πορείας υλοποίησης της κάθε Συνιστώσας για τη συμμετοχή του εταίρου «Αποκεντρωμένη Διοίκηση Κρήτης» στο Πρόγραμμα, θα γίνεται έλεγχος κατά τη μερική παράδοση των δεδομένων προκειμένου να εξετάζεται η συνάφεια με το ζητούμενο και οριζόμενο από τη Δράση αντικείμενο, από τον Συντονιστή και την υπεύθυνη ομάδα υλοποίησης του Προγράμματος για την Αποκεντρωμένη Διοίκηση Κρήτης
- Σε περίπτωση μη συμμόρφωσης των παρεχόμενων υπηρεσιών με τα ζητούμενα από την προκήρυξη και από το Πρόγραμμα, ο Τεχνικός Σύμβουλος οφείλει σε διάστημα 15 ημερών να συμμορφωθεί με τις προδιαγραφές που τίθενται.

Οι συμμετέχοντες στον διαγωνισμό θα πρέπει να διαθέτουν εμπειρία:

- Σε αντίστοιχου φυσικού αντικείμενου έργα, σε θέματα πολεοδομικού σχεδιασμού, χρήσης εργαλείων πολεοδομικής οργάνωσης και πολιτικής, στη χρήση πληροφοριακών συστημάτων GIS και μεθόδους χαρτογράφησης.
- Στη συμμετοχή και διοργάνωση εκδηλώσεων/ημερίδων πληροφόρησης, διάδοσης δράσεων και δραστηριοτήτων, ανταλλαγής καλών πρακτικών, διάχυσης αποτελεσμάτων Ευρωπαϊκών Προγραμμάτων

Οι συμμετέχοντες στο διαγωνισμό θα πρέπει να παραθέσουν πελατολόγιο προκειμένου να αποδειχτεί η εμπειρία σε αντίστοιχου αντικείμενου έργα, όπου θα αναφέρεται ο φορέας ανάθεσης, το περιεχόμενο παρεχόμενης υπηρεσίας και η χρονική διάρκεια αυτής.


Γ. ΔΙΑΡΚΕΙΑ ΚΑΙ ΧΡΗΜΑΤΟΔΟΤΗΣΗ

Η υλοποίηση του Προγράμματος είναι έως 31-5-2013 και ειδικότερα :

Συνιστώσα 1 - Επικοινωνία - Δημοσιοποίηση έως 31-5-2013

Συνιστώσα 2 - Διαχείριση - Συντονισμός έργου έως 31-5-2013

Συνιστώσα 3 - Χρήσεις γης, εργαλεία παρακολούθησης και μέτρησης έως 1-2-2013



Συνιστώσα 4 - Επιχειρησιακά εργαλεία διαχείρισης και σχεδιασμού του εδάφους υπό το πρίσμα της προστασίας του εδάφους έως 1-11-2012

Ο προϋπολογισμός δαπάνης για το έργο της υποστήριξης Τεχνικού Συμβούλου (Expertises externes), αφορά στην 1^η, 3^η και 4^η Συνιστώσα, ανέρχεται σε **17.000 € συμπεριλαμβανομένου ΦΠΑ** και αναλύεται ως εξής.

Συνιστώσα 1 : 4.000 €

Συνιστώσα 3 : 7.000 €

Συνιστώσα 4 : 6.000 €

ΠΑΡΑΡΤΗΜΑ Γ'

ΚΡΙΤΗΡΙΑ ΑΞΙΟΛΟΓΗΣΗΣ

Τα κριτήρια τεχνικής αξιολόγησης και η βαρύτητα βάση των οποίων θα γίνει και η βαθμολόγηση της προσφοράς των συμμετεχόντων στο διαγωνισμό είναι τα ακόλουθα:


A/A	Κριτήριο	Βαθμολογία	Συντελεστής Βαρύτητας
1	Εμπειρία σε θέματα πολεοδομικού σχεδιασμού	100 - 110	40%
2	Εμπειρία στη χρήση πληροφοριακών συστημάτων GIS και μεθόδους χαρτογράφησης	100 - 110	40%
3	Εμπειρία στην υποστήριξη/συμμετοχή/συντονισμό διοργάνωσης εκδηλώσεων πληροφόρησης, δημοσιότητας για την διάδοση και ανταλλαγή των δράσεων και των αποτελεσμάτων Ευρωπαϊκών Προγραμμάτων	100 - 110	20%
	ΣΥΝΟΛΟ		100%

Η βαθμολόγηση των επιμέρους κριτηρίων των προσφορών είναι 100 για τις περιπτώσεις που καλύπτονται ακριβώς όλοι οι απαραίτητοι όροι και οι τεχνικές προδιαγραφές. Η βαθμολογία αυτή αυξάνεται μέχρι 110 βαθμούς για τις περιπτώσεις που υπερκαλύπτονται οι τεχνικές προδιαγραφές.

Προσφορές που δεν καλύπτουν τους απαραίτητους όρους και τις τεχνικές προδιαγραφές **απορρίπτονται** και δεν βαθμολογούνται.

Σε περίπτωση υπερβολικής απόκλισης της τιμής προσφοράς σε σχέση με τις υπόλοιπες προσφορές (πολύ χαμηλή τιμή προσφοράς) η επιτροπή κατά την κρίση της μπορεί να την απορρίψει εξ' αυτού μόνο του λόγου.

Η Επιτροπή Αξιολόγησης θα βαθμολογήσει με ένα ακέραιο βαθμό από 100 έως το 110 (σύμφωνα με τη παραπάνω κλίμακα) κάθε ένα από τα κριτήρια της τεχνικής αξιολόγησης και θα τα πολλαπλασιάσει επί τον συντελεστή βαρύτητας των κριτηρίων προκειμένου να υπολογίσει την συνολική βαθμολογία της τεχνικής αξιολόγησης.



Συμπερότερη προσφορά είναι εκείνη της οποίας ο λόγος της τιμής προσφοράς προς την βαθμολογία της τεχνικής αξιολόγησης είναι μικρότερος. Συντάσσεται πίνακας κατά αύξουσα σειρά του λόγου. Ανάδοχος του έργου θα ανακηρυχτεί ο συμμετέχων που έχει την πρώτη θέση στον πίνακα.